



Système de projection: Lambert CC47

Récolement - Localisation des réseaux d'électricité souterrains BT et HTA

18/03/2025

SRD DT-DICT

Extrait commune de Mazerolles

Ne peut pas être utilisé pour l'exploitation des réseaux
L'échelle graphique affichée sur le plan fait référence quelque soit le format d'impression (A4, A3, A2, A1, A0)



Système de projection: Lambert CC47

Récolement - Localisation des réseaux d'électricité souterrains BT et HTA

18/03/2025

SRD DT-DICT

Extrait commune de Mazerolles

Ne peut pas être utilisé pour l'exploitation des réseaux
L'échelle graphique affichée sur le plan fait référence quelque soit le format d'impression (A4, A3, A2, A1, A0)



Système de projection: Lambert CC47

Récolement - Localisation des réseaux d'électricité souterrains BT et HTA

18/03/2025

SRD DT-DICT

Extrait commune de **Mazerolles**

Ne peut pas être utilisé pour l'exploitation des réseaux
L'échelle graphique affichée sur le plan fait référence quelque soit le format d'impression (A4, A3, A2, A1, A0)



Système de projection: Lambert CC47

Récolement - Localisation des réseaux d'électricité souterrains BT et HTA


18/03/2025

SRD DT-DICT


Extrait commune de Mazerolles


Ne peut pas être utilisé pour l'exploitation des réseaux
L'échelle graphique affichée sur le plan fait référence quelque soit le format d'impression (A4, A3, A2, A1, A0)

Linéaire HTA

 câble souterrain

Linéaire BT

 câble souterrain

 ligne aérienne

 branchement souterrain


Classe de précision


 classe A


 classe B


 classe C


Autres objets du réseau électrique

 support

 remontée aéro-souterraine HTA

 remontée aéro-souterraine BT

 poste de transformation HTA/BT

 armoire de coupure HTA

armoie tarifaire BT

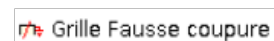
 S22

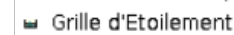
 S300

 CIBE

 TJ

boîte de raccordement BT

 Grille Fausse coupure

 Grille d'Etoilement

 RMBT+T

Réseau récent en attente d'intégration



La présence de cette étiquette indique qu'un réseau récent est présent mais que son géoréférencement exact n'est pas encore affiché sur le plan
En revanche, une copie numérique du plan de récolement peut être fournie

Tableau de points			
ID	X	Y	Z
1	1520264.149	6136701.984	138.6200
2	1520273.827	6136708.105	138.8400
3	1520227.842	6136679.192	138.1400
4	1520222.714	6136675.322	138.3500
5	1520254.121	6136695.642	138.5300
6	1520279.441	6136711.78	138.9400
7	1520238.757	6136685.756	137.6100
8	1520232.745	6136682.494	138.0300
9	1520244.251	6136689.169	138.1000
10	1520217.468	6136671.941	138.5900
11	1520259.162	6136698.808	138.5800
12	1520248.989	6136692.393	138.3000
13	1520336.984	6136748.962	139.1600
14	1520331.768	6136745.604	139.2300
15	1520285.052	6136715.363	139.0500
16	1520321.765	6136739.089	139.2600
17	1520290.587	6136718.933	139.2100
18	1520295.986	6136722.463	139.2500
19	1520347.828	6136755.8	139.0200
20	1520306.483	6136729.349	139.3100
21	1520301.443	6136725.983	139.3600
22	1520342.672	6136752.648	139.0400
23	1520326.182	6136742.012	139.3200
24	1520311.441	6136732.432	139.3500
25	1520316.511	6136735.673	139.4000
26	1520352.822	6136759.192	138.9300
27	1520382.909	6136779.208	138.4100
28	1520409.518	6136796.415	137.7600
29	1520372.824	6136772.506	138.7300
30	1520368.219	6136769.446	138.6800
31	1520377.761	6136775.68	138.5900
32	1520358.033	6136762.519	138.9000
33	1520404.304	6136793.086	137.9400
34	1520398.798	6136789.655	137.9900
35	1520388.19	6136782.644	138.2500
36	1520393.622	6136786.148	138.1800

37	1520419.602	6136803.113	137.4800
38	1520467.952	6136834.502	136.3900
39	1520435.344	6136813.494	137.0700
40	1520446.337	6136820.549	136.8400
41	1520424.346	6136806.206	137.4000
42	1520451.7	6136823.925	136.7900
43	1520478.515	6136841.23	136.2800
44	1520456.991	6136827.482	136.6500
45	1520473.26	6136837.693	136.3100
46	1520414.79	6136799.818	137.6400
47	1520462.665	6136831.107	136.5500
48	1520429.907	6136809.799	137.2200
49	1520440.865	6136816.998	136.9700